



USŁUGI PROJEKTOWE - WP PROJEKT
 ul. Główna 88, 76-251 Kobylnica
 NIP: 839-297-42-72
 tel. 724-064-026
 e-mail: wrzesniak.paulina@gmail.com

KONCEPCJA ZAGOSPODROWANIA TERENU

Projekt infrastruktury turystycznej na obszarach cennych przyrodniczo na terenie Gminy Kobylnica dz. nr 14/21, 14/24 obr. Ściegnica, gm. Kobylnica
 Ochrona różnorodności biologicznej na terenie Gminy Kobylnica

Lokalizacja: dz. nr 14/21, 14/24
 obr. Ściegnica, gm. Kobylnica

Inwestor: Gmina Kobylnica
 ul. Główna 20
 76 - 251 Kobylnica

Autorzy opracowania:

BRANŻA:	PROJEKTANT:	NR UPRAWNIENÍ PROJEKTOWYCH	PODPIS
Opracowała	mgr inż. Paulina Wrześniak	mgr inż. Paulina Wrześniak uprawnienia budowlane nr POM/0158/PBKb/16 do projektowania bez ograniczeń w specjalności konstrukcyjno-budowlanej	

Czerwiec, 2019 r.

SPIS TREŚCI:

1. Strona tytułowa opracowania	str. 1
2. Spis treści i rysunków	str. 1
3. Część opisowa	str. 2
4. Kosztorys inwestorski	str. 3-9
5. Przedmiar robót	str. 10-12

SPIS RYSUNKÓW:

PZT-1 Koncepcja zagospodarowania terenu

skala 1:500

OGÓLNA CHARAKTERYSTYKA ZADANIA

1. Przedmiot opracowania

Przedmiotem opracowania jest projektem koncepcyjnym infrastruktury turystycznej na obszarach cennych przyrodniczo na terenie Gminy Kobylnica dz. nr 14/21, 14/24, obr. Ścięgnica. Opracowanie niniejsze jest niezbędne do realizacji zamierzenia budowlanego planowanego do wykonania na warunkach kontraktowych "zaprojektuj i wybuduj".

W zakresie koncepcji jest budowa infrastruktury ukierunkowującej ruch turystyczny na obszarach cennych przyrodniczo narażonych na niekontrolowaną negatywną presję turystów oraz skanalizowanie ruchu turystycznego poprzez budowę stacji rowerowej. W ramach inwestycji zaplanowano budowę elementów małej architektury oraz tablic edukacyjnych z informacjami o cennych gatunkach, siedliskach i sposobach ich ochrony.

Zakres prac budowlano montażowych obejmuje:

- montaż metalowo-drewnianych ławostoiów – 2 szt.,
- montaż metalowo-drewnianych ławek – 9 szt.
- montaż stojaka na rowery co najmniej pięciostanowiskowego – 1 szt.,
- montaż pojemników na odpady – 3 szt.,
- wykonanie tablicy informacyjnej (1 szt.) i tablicy edukacyjnej (1 szt.) - 2 szt.,
- montaż tablicy informującej o odległości do infrastruktury turystycznej – 1 szt.,
- ewentualna relokacja istniejących urządzeń będących w kolizji z planowanym zagospodarowaniem terenu,
- budowa ścieżek z płyt kamiennych o powierzchni ok. 32 m²,
- budowa utwardzeń z kruszywa o powierzchni ok. 81 m²,
- budowa palisady drewnianej (okorowanej, szlifowanej, impregnowanej) oddzielającej strefę turystyczną od rekreacyjnej o długości ok. 85 mb.

2. Adres inwestycji

dz. nr 14/21, 14/24, obr. Ścięgnica, gm. Kobylnica, powiat Słupsk, województwo pomorskie

3. Inwestor

Gmina Kobylnica
ul. Główna 20, 76-251 Kobylnica

4. Dane techniczne

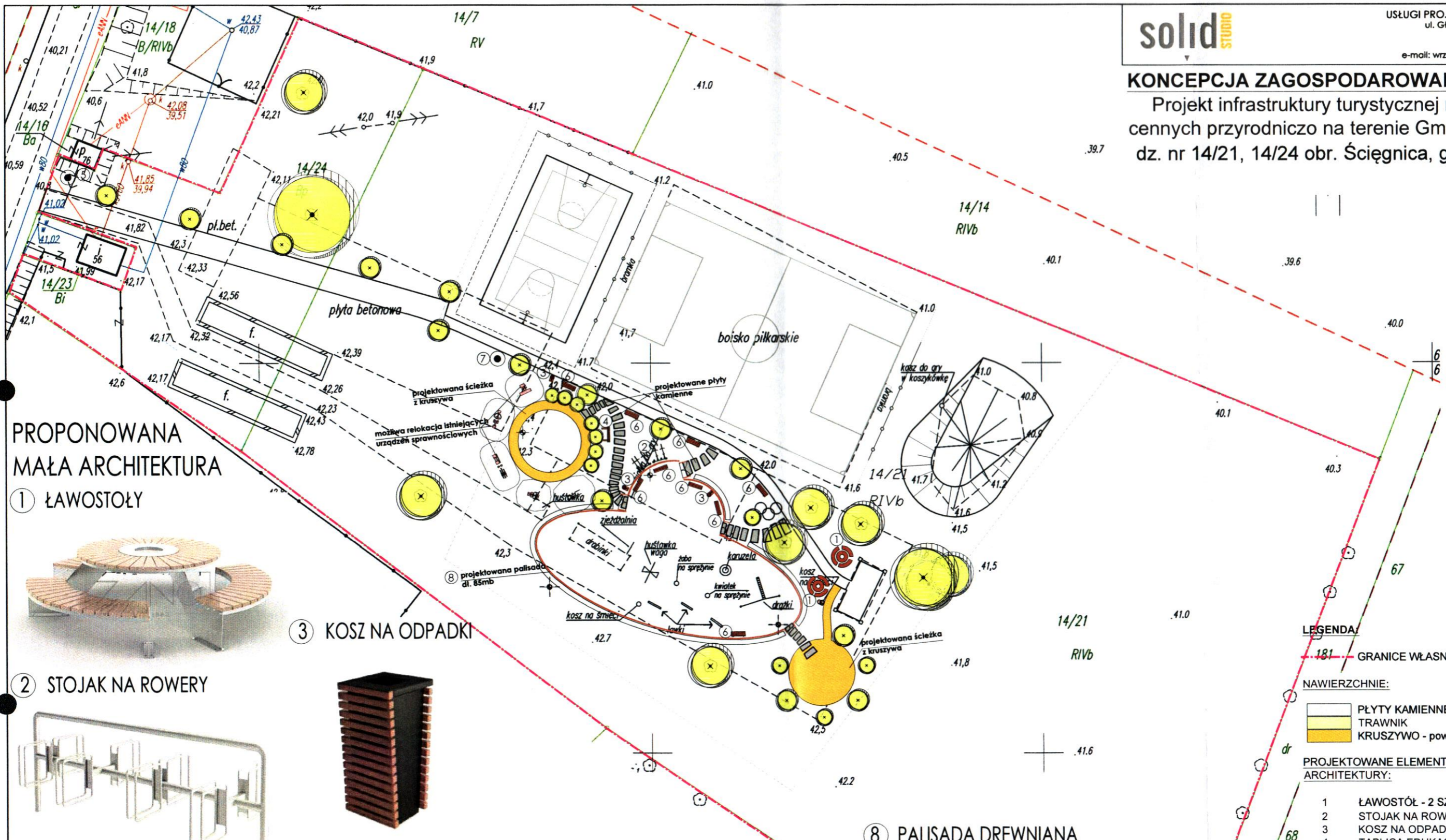
Powierzchnia działki nr 14/21 - 961,00m², 14/24 - 1260,00m²

5. Charakterystyka stanu istniejącego

Działka nr 14/21, 14/24 znajduje się w miejscowości Ścięgnica. Teren od północy oraz od wschodu sąsiaduje z działkami niezabudowanymi nr 14/14 oraz 14/21. Na terenie działki zlokalizowany jest plac zabaw z urządzeniami zabawowymi dla młodszych dzieci oraz część sportowa z urządzeniami sprawnościowymi dla dzieci starszych i dorosłych. Na działce zlokalizowane są dwa boiska treningowe, jedno do piłki nożnej, drugie do koszykówki. Działka jest własnością gminy Kobylnica. Teren działki jest równy, porośnięty trawą oraz licznymi drzewami.


KONCEPCJA ZAGOSPODAROWANIA TERENU

Projekt infrastruktury turystycznej na obszarach cennych przyrodniczo na terenie Gminy Kobylnica dz. nr 14/21, 14/24 obr. Ściegnica, gm. Kobylnica
skala 1:500




PROPONOWANA MAŁA ARCHITEKTURA


① ŁAWOSTOŁY





③ KOSZ NA ODPADKI



② STOJAK NA ROWERY



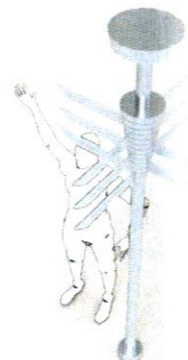
⑥ ŁAWKA STALOWO - DREWNIANA ④ TABLICA EDUKACYJNA ⑦ TABLICA INFORMACYJNA



⑧ PALISADA DREWNIANA



⑤ TABLICA INFORMACYJNA WSKAŹNIAKOWA



LEGENDA

181 GRANICE WŁASNOŚCI

NAWIERZCHNIE:

- PŁYTY KAMIENNE - pow. ok. 32,00m²
- TRAWNIK
- KRUSZYWO - pow. ok. 81,00m²

PROJEKTOWANE ELEMENTY MAŁEJ ARCHITEKTURY:

- 1 ŁAWOSTÓŁ - 2 SZT.
- 2 STOJAK NA ROWERY - 1 SZT.
- 3 KOSZ NA ODPADKI - 3 SZT.
- 4 TABLICA EDUKACYJNA - 1 SZT.
- 5 TABLICA INFO. WSKAŹNIKOWA - 1SZT.
- 6 ŁAWKI STALOWO - DREWNIANE - 9 SZT.
- 7 TABLICA INFORMACYJNA - 1 SZT.
- 8 PALISADA DREWNIANA

ISTNIEJĄCA ZIELEŃ WYSOKA
 ISTNIEJĄCE OŚWIETLENIE

UWAGA:

- WSZYSTKIE ELEMENTY STALOWE W KOLORZE STALI NIERDZEWNEJ
- ELEMENTY DREWNIANE W KOLORZE CYPRYS
- UWZGLĘDNIĆ MOŻLIWOŚĆ RELOKACJI URZĄDZEŃ SPRAWNOŚCIOWYCH PRZY PROJEKTOWANEJ ŚCIEŻCE Z KRUSZYWA

Wrzesniak