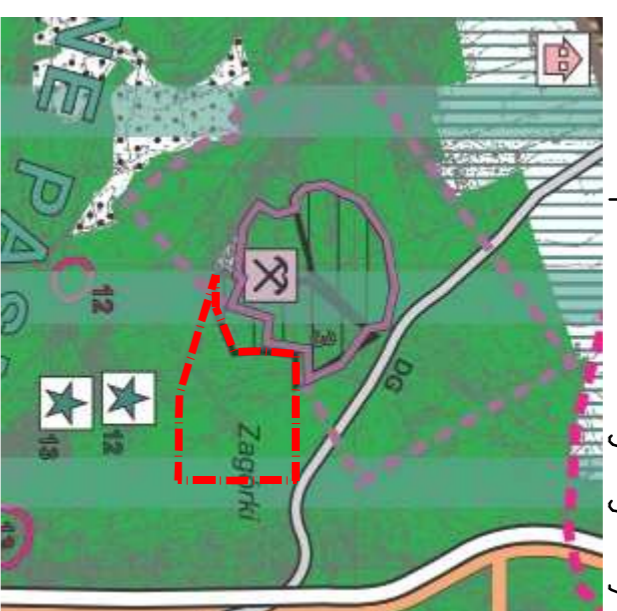


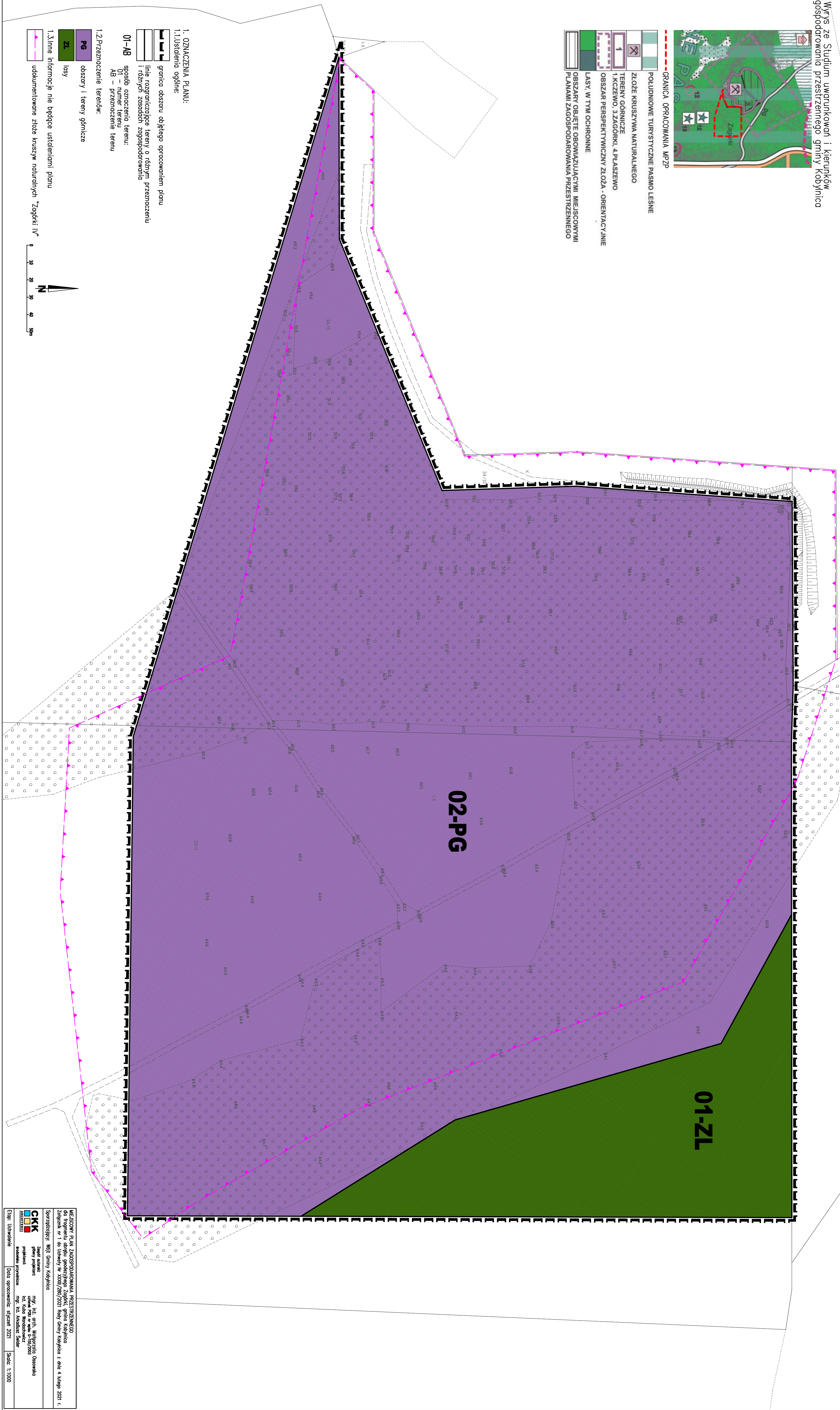
MIEJSCOWY PLAN ZAGOSPODAROWANIA PRZESTRZENNEGO dla fragmentu obrębu geodezyjnego Zagórki, gmina Kobylnica

Załącznik nr 1 do Uchwały Nr XXXIII/280/2021 Rady Gminy Kobylnica z dnia 4 lutego 2021 r.

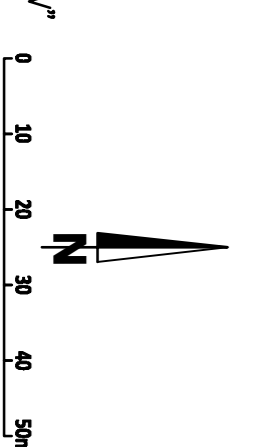
Wzrys ze Studium uwarunkowań i kierunków zagospodarowania przestrzennego gminy Kobylnica



- GRANICA OPRACOWANIA MPZP
- POLUDNIOWE TURYSTYCZNE PASMO LEŚNE
- ZŁOŻE KRUSZYWA NATURALNEGO
- TERENY GÓRNICZE
- 1.KCZEWÓ, 3.ZAGÓRKA, 4.PRASZEWÓ
- OBSZAR PERSPEKTYWICZNY ZŁOŻA - ORIENTACYJNIE
- LASY, W TYM OCHRONNIE
- OBSZARY OBJĘTE OBOWIĄZUJĄCYMI MIEJSCOWYMI PLANAMI ZAGOSPODAROWANIA PRZESTRZENNEGO



- ### 1. OZNACZENIA PLANU:
- #### 1.1. Usiálenia ogólne:
- granicza obszaru objętego opracowaniem planu
 - linie rozgraniczające tereny o różnym przeznaczeniu i różnyh zasadał zagospodarowania
- #### 01-AB
- sposób oznaczenia terenu:
 - AB – przeznaczenie terenu
- #### 01-AB
- 01 – numer terenu
 - AB – przeznaczenie terenu
- ### 1.2. Przeznaczenie terenów:
- PG** obszary i tereny górnice
 - ZL** lasy
- ### 1.3. Inne informacje nie będące ustaleniami planu
- ukłmmentowane złoże kruszyw naturalnyh "Zagórki IV"



MIEJSCOWY PLAN ZAGOSPODAROWANIA PRZESTRZENNEGO dla fragmentu obrębu geodezyjnego Zagórki, gmina Kobylnica Załącznik nr 1 do Uchwały Nr XXXIII/280/2021 Rady Gminy Kobylnica z dnia 4 lutego 2021 r.

Sprzedaż: WKŚ Gminy Kobylnica

CKK gminny projektant: mgr. inż. Andrzej Świer

opracowanie: mgr. inż. Andrzej Świer

data opracowania: styczeń 2021

Skala: 1:1000