

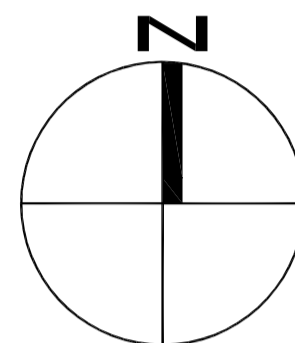
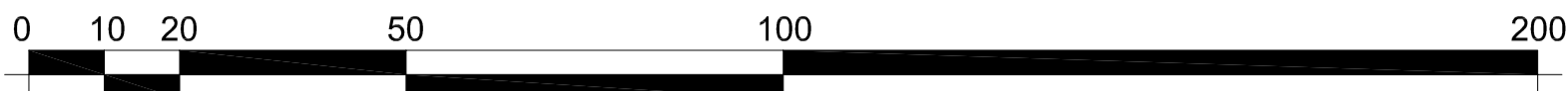
MAPA DO CEŁÓW PLANISTYCZNYCH
skala 1:500

mj. pomorskie
pow. słupski
gm. Kobylnica [20206_2]
obr. Bolesławice [1007]
ul. 89/21, 89/24, 89/25, 89/26, 668/1, 668/4, 668/5, 668/6, 668/7
ID: 654693.2020

Sporządzona dnia 09.03.2020 r. przez:
Biuro Geodety i Inżyniera Architektonicznego
"ARARCH" - NIERUCHOMOŚCI
Borisław Ciesielski
os. nr 16/21
ul. Mickiewicza 46/1, 85-200 Słupsk
tel. 606742460

Mapa aktualna na dzień: 05.03.2020 r.
Zakres aktualizacji:
Aktualizacja 2020 roku 4/20
Aktualizacja 2020 roku 3/2020-01
Mapy opracowane na podstawie danych: geodezyjnych i danych miejscowych.
Wzrosty i wysokości w terenie: dane z pomiarów terenowych.
Dane o stanie prawnym: dane z Urzędu Geodezyjnego i Inżynierii Architektonicznej.
Layery:
miej.

ZMIANA MIEJSCOWEGO PLANU ZAGOSPODAROWANIA PRZESTRZENNEGO + WSI BOLESŁAWICE DLA OBSZARU OBEJMUJĄCEGO TEREN S.14 MN/U




SKALA 1:1000

RYSUNEK ZMIANY PLANU

1.MN/U

OZNACZENIA:

- GRANICE OBSZARU OBJĘTEGO ZMIANĄ PLANU MIEJSCOWEGO
- LINIE ROZGRANICZAJĄCE TERENY O RÓŻNYM PRZEZNACZENIU LUB RÓŻNYCH ZASADACH ZAGOSPODAROWNIA
- NIEPRZEKRACZALNA LINIA ZABUDOWY
- TERENY ZABUDOWY MIESZKANIOWEJ JEDNORODZINNEJ Z DOPUSZCZENIEM ZABUDOWY USŁUGOWEJ



**WYRYS ZE STUDIUM UWARUNKOWAŃ
I KIERUNKÓW ZAGOSPODAROWANIA
PRZESTRZENNEGO GMINY KOBYLNICA**
uchwała Rady Gminy Kobylnica Nr III/25/2002
z dnia 30 grudnia 2002 r., zmieniona uchwałami
Nr XL/527/2010 z dnia 16 lutego 2010 r.,
Nr XLIV/413/2014 z dnia 6 lutego 2014 r.,
Nr XXIV/203/2016 z dnia 25 lutego 2016 r.

granice opracowania

OBSZAR PODMIEJSKI

OBSZARY PREFEROWANE DO ROZWOJU WIELOFUNKCYJNEGO

ARARCH
BIURO PROJEKTÓW

ARARCH biuro projektów
ul. Wyspiańskiego 11/2a; 76-200 Słupsk
ararch@o2.pl tel. 606742460

ZMIANA MIEJSCOWEGO PLANU ZAGOSPODAROWANIA
PRZESTRZENNEGO WSI BOLESŁAWICE DLA OBSZARU
OBEJMUJĄCEGO TEREN S.14.MN/U

RYSUNEK ZMIANY PLANU

AUTOR: MGR INŻ. ARCH. MACIEJ ARASZKIEWICZ
UPR. URB. NR G-278/2010

NR RYS.:

01

SKALA:

1: 1000

DATA:

MARZEC 2021