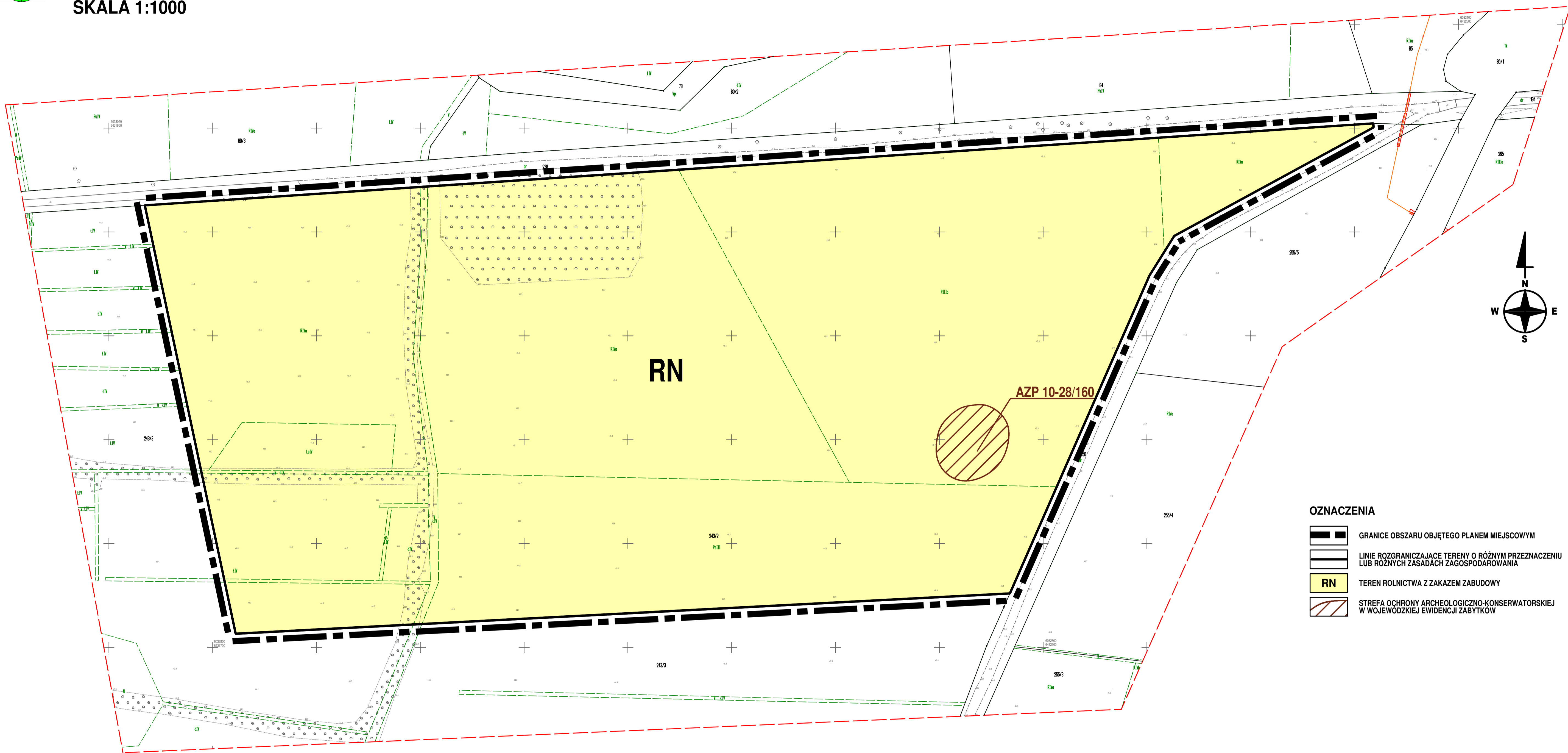




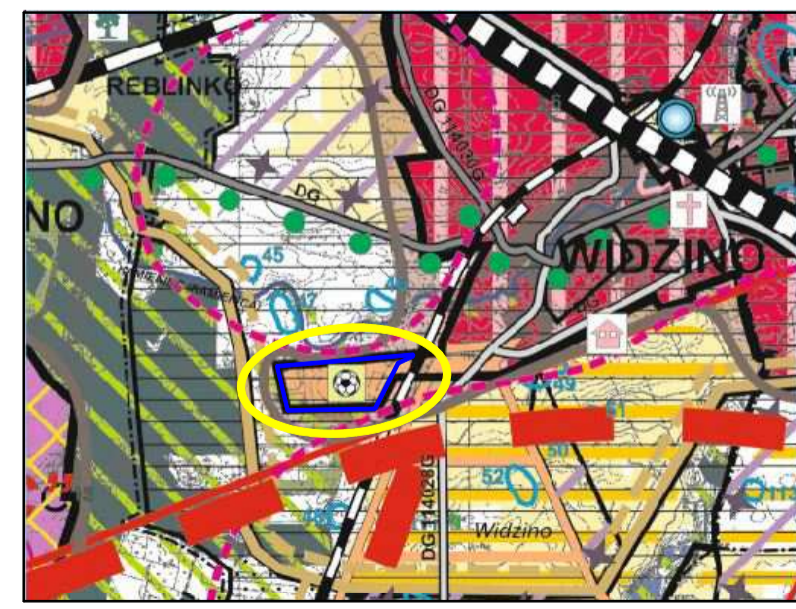
MIEJSCOWY PLAN ZAGOSPODAROWANIA PRZESTRZENNEGO WSI WIDZINO DLA OBSZARU OBEJMUJĄCEGO DZIAŁKĘ NR 243/2 OBRĘB WIDZINO SKALA 1:1000



- OZNACZENIA**
- GRANICE OBSZARU OBJĘTEGO PLANEM MIEJSCOWYM
 - LINIE ROZGRANICZAJĄCE TERENY O RÓŻNYM PRZEZNACZENIU LUB RÓŻNYCH ZASADACH ZAGOSPODAROWANIA
 - RN TEREN ROLNICTWA Z ZAKAZEM ZABUDOWY
 - STREFA OCHRONY ARCHEOLOGICZNO-KONSERWATORSKIEJ W WOJEWÓDZKIEJ EWIDENCJI ZABYTKÓW

WYRYS ZE STUDIUM UWARUNKÓW I KIERUNKÓW ZAGOSPODAROWANIA PRZESTRZENNEGO GMINY KOBYLNICA

UCHWAŁA NR XLV/252/2002 RADY GMINY KOBYLNICA Z DNIA 30 GRUDNIA 2002 R.
ZMIENIONA UCHWAŁĄ NR XL/272/2010 RADY GMINY KOBYLNICA Z DNIA 18 LUTEGO 2010 R.,
UCHWAŁĄ NR XLV/18/2011 RADY GMINY KOBYLNICA Z DNIA 16 LUTEGO 2011 R.
I UCHWAŁĄ NR XXV/303/2016 RADY GMINY KOBYLNICA Z DNIA 26 LUTEGO 2016 R.



- OZNACZENIA Wyrys**
- GRANICE OBSZARU OBJĘTEGO PLANEM MIEJSCOWYM
 - LINIE ROZGRANICZAJĄCE TERENY O RÓŻNYM PRZEZNACZENIU LUB RÓŻNYCH ZASADACH ZAGOSPODAROWANIA
 - RN TEREN ROLNICTWA Z ZAKAZEM ZABUDOWY
 - STREFA OCHRONY ARCHEOLOGICZNO-KONSERWATORSKIEJ W WOJEWÓDZKIEJ EWIDENCJI ZABYTKÓW
- OZNACZENIA Planu miejscowego**
- GRANICE OBSZARU OBJĘTEGO PLANEM MIEJSCOWYM
 - LINIE ROZGRANICZAJĄCE TERENY O RÓŻNYM PRZEZNACZENIU LUB RÓŻNYCH ZASADACH ZAGOSPODAROWANIA
 - RN TEREN ROLNICTWA Z ZAKAZEM ZABUDOWY
 - STREFA OCHRONY ARCHEOLOGICZNO-KONSERWATORSKIEJ W WOJEWÓDZKIEJ EWIDENCJI ZABYTKÓW

MAPA DO CELÓW PLANISTYCZNYCH
skala 1:500

województwo pomorskie,
powiat słupski
gmina Kobylnica - [221206_2]
obręb Widzino - [221206_2.0028]
obiekt: działka nr 243/2


Mapa wykonana przez:
GEOSERVICE Mariusz Deka
ul. Akacjowa 20, Słupsk

na podstawie mapy zasadniczej w skali 1:500
Data opracowania mapy: 12.10.2022r.
Id pracy geodezyjnej: 6640.2663.2022

Sporządził:
GEODETA UPRAWNIONY
Mariusz Deka
upr. nr 20547

GEOSERVICE Mariusz Deka
ul. Akacjowa 20, 76-200 Słupsk
e-mail: biuro@geoservice-slupsk.pl
tel. 507-145-797
NIP 8392561765

Uwagi:
1. Uścił współrzędnych płaskich: 2000 strona 6
2. Uścił odniesienia wysokości: PL-EVRF2007_NH
3. Mapa sporządzona na podstawie danych geodezyjnych
4. Zakres aktualizacji wyznacza obszar mapy
5. W zakresie mapy znajdują się dane geodezyjne
6. Nie wyklucza się istnienia w terenie innych urządzeń podziemnych
nie ujętych na niniejszej mapie, które nie zostały zgłoszone do
inwentaryzacji.
7. Granice obiektów ewidencyjnych wzięto na podstawie bazy numerycznej
ewidencji gruntów i budynków Starostwa Powiatowego w Słupsku



Organ właściwy w sprawie sporządzania planu:
WÓJT GMINY KOBYLNICA
UL. GŁÓWNA 20, 76-251 KOBYLNICA

MIEJSCOWY PLAN ZAGOSPODAROWANIA PRZESTRZENNEGO WSI WIDZINO
DLA OBSZARU OBEJMUJĄCEGO DZIAŁKĘ NR 243/2 OBRĘB WIDZINO

Zespół autorski:
mgr inż. Maria-Jolanta Więcek upr. urb. nr 1621
mgr Małgorzata Szadkowska-Łyzderek
mgr inż. arch. Rafał Więcek

Koordynacja ze strony Urzędu Gminy Kobylnica:
mgr Iwona Mieczkowska

skala 1:1000
data 2022

STRADA Biuro Projektowe