



MIEJSCOWY PLAN ZAGOSPODAROWANIA PRZESTRZENNEGO "BOLESŁAWICE SZAFIROWA"

SKALA 1:1000

MAPA DO CELÓW PLANISTYCZNYCH

skala 1:500

województwo pomorskie.
powiat słupski
gmina Kobylnica - 221206_2
obręb Bolesławice - 221206_2.0001
obiekt: dz. nr 6/4, 7/2, 8/1, 9/13

Mapa wykonana przez:
GEOSERVICE Mariusz Deka
ul. Akacjowa 20, Słupsk
na podstawie mapy zasadniczej w skali 1:500
Data opracowania mapy: 10.05.2022r.
Id pracy geodezyjnej: 6640.1862.2022

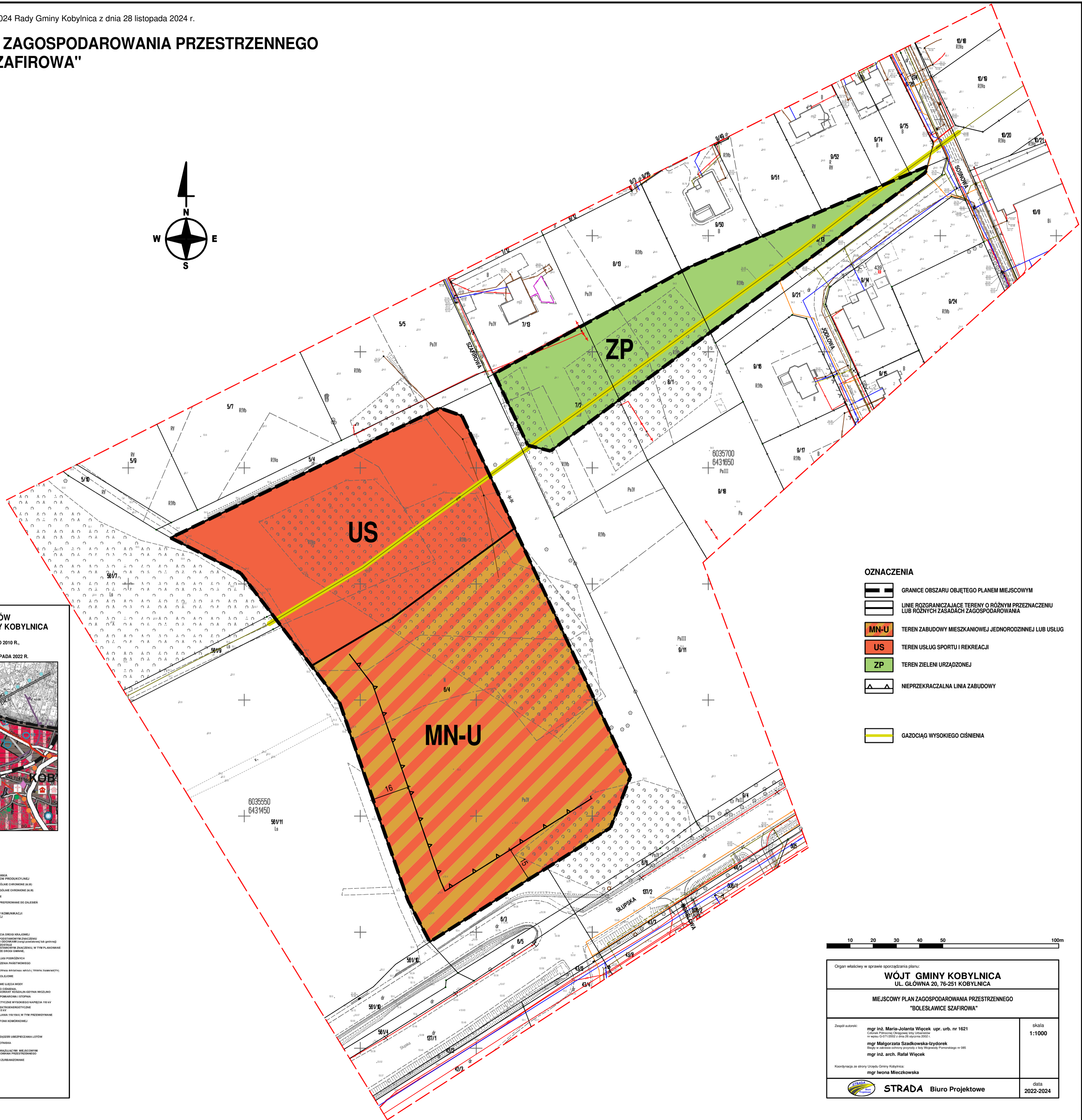

Sporządził:

GEODETA UPRAWNIONY
Mariusz Deka
upr. nr 20547

GEOSERVICE Mariusz Deka
ul. Akacjowa 20, 76-200 Słupsk
e-mail: biuro@geoservice-słupsk.pl
tel. 507-145-797
NIP 8392561765

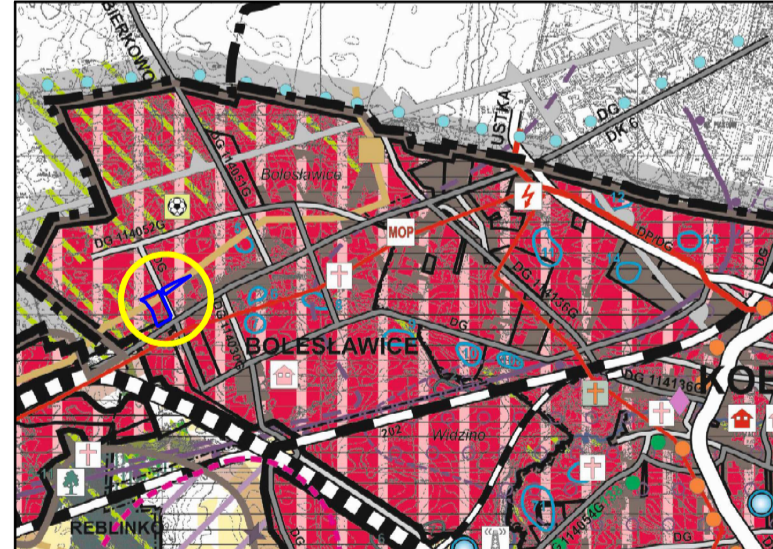
Uwaga:

1. Układ współrzędnych płaskich: 2000 sfera 6
2. Układ odniesienia wysokości: PL-ENF2007_NH
3. Mapę sporządzono bez ustalenia służebności gruntowych ujętych w księgach wieczystych
4. Zakres aktualizacji wyznacza obowiązująca mapa
5. W zakresie mapy znajdują się punkty osnowy geodezyjnej chronione nr 622312.1.10160
6. Nie wyklucza się istnienia w terenie innych urządzeń podziemnych nie ujętych na niniejszej mapie. More nie zostały zgłoszone do inwentaryzacji
7. Granice działek ewidencyjnych wniesiono na podstawie bazy numerycznej ewidencji gruntów i budynków Starostwa Powiatowego w Słupsku



Poinformować, że niniejszy dokument został opracowany w wyniku prac geodezyjnych i kartograficznych, których rezultatem jest opracowanie techniczne, zawierające jednocześnie informacje o: terenie, stanowiącym odpowiedniość kanon, a) zobowiązanie faktycznego posiadacza	
Identyfikator prac geodezyjnych	6640.1862.2022
Organ służby geodezyjnej, który otrzymał złożone prace geodezyjne	Starosta Słupski
Wykonawca prac geodezyjnych	GEOSERVICE Mariusz Deka
Numer operatu w zasobie danych i numer opracowania powyższego protokołu weryfikacji operatu technicznego	W.2117.2022.1815 13.05.2022r. 6640.1862.2022_36682
Imię i nazwisko oraz numer uprawnień zawodowych inżyniera prac geodezyjnych	Mariusz Deka upr. nr 20547

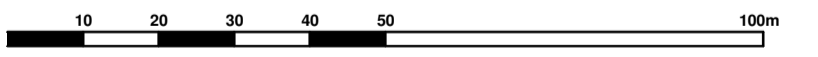
WYRYS ZE STUDIUM UWARUNKOWAŃ I KIERUNKÓW ZAGOSPODAROWANIA PRZESTRZENNEGO GMINY KOBYLNICA
UCHWAŁA NR III/25/2002 RADY GMINY KOBYLNICA Z DNIA 30 GRUDNIA 2002 R.
ZMIENIONA UCHWAŁĄ NR XL/527/2010 RADY GMINY KOBYLNICA Z DNIA 16 LUTEGO 2010 R.,
UCHWAŁĄ NR XLV/413/2014 RADY GMINY KOBYLNICA Z DNIA 6 LUTEGO 2014 R.
UCHWAŁĄ NR XXV/208/2016 RADY GMINY KOBYLNICA Z DNIA 25 LUTEGO 2016 R.
ORAZ ZARZĄDZENIEM ZASTĘPCZY WÓJTY POMORSKIEGO Z DNIA 28 LISTOPADA 2022 R.



OBZAR OBJĘTY PLANEM MIEJSCOWYM

OZNACZENIA nycielgi	
	GRANICE OBSZARU OBJĘTEGO PLANEM MIEJSCOWYM
	LINE ROZGRANICZAJĄCE TERENY O RÓŻNYM PRZEZNACZENIU LUB RÓŻNYCH ZASADACH ZAGOSPODAROWANIA
	TEREN ZABUDOWY MIESZKANIOWEJ JEDNORODZINNEJ LUB USŁUG
	TEREN USŁUG SPORTU I REKREACJI
	TEREN ZIELENI URZĄDZONEJ
	NIEPRZEKACZALNA LINIA ZABUDOWY
	GAZOCIĄG WYSOKIEGO CIŚNIENIA

OZNACZENIA	
	GRANICE OBSZARU OBJĘTEGO PLANEM MIEJSCOWYM
	LINE ROZGRANICZAJĄCE TERENY O RÓŻNYM PRZEZNACZENIU LUB RÓŻNYCH ZASADACH ZAGOSPODAROWANIA
	TEREN ZABUDOWY MIESZKANIOWEJ JEDNORODZINNEJ LUB USŁUG
	TEREN USŁUG SPORTU I REKREACJI
	TEREN ZIELENI URZĄDZONEJ
	NIEPRZEKACZALNA LINIA ZABUDOWY
	GAZOCIĄG WYSOKIEGO CIŚNIENIA



Organ właściwy w sprawie sporządzania planu:		WÓJT GMINY KOBYLNICA UL. GŁÓWNA 20, 76-251 KOBYLNICA	
MIEJSCOWY PLAN ZAGOSPODAROWANIA PRZESTRZENNEGO "BOLESŁAWICE SZAFIROWA"			
Zespół autorski:	mgr inż. Maria-Jolanta Włócek upr. nr. nr 1621 mgr Małgorzata Szukowska-Łydzerek mgr inż. arch. Rafał Włócek	skala:	1:1000
Koordinacja ze strony Urzędu Gminy Kobylnica:	mgr Iwona Miecziowska	data:	2022-2024
STRADA Biuro Projektowe			